

#2

2023

Revue Archéologique des Alpes du Sud

Revue du Cercle
d'Histoire et
d'Archéologie des
Alpes-Maritimes



Colloque
« Transitions
archéologiques
dans les Alpes »

p. 6

Témoignages
d'occupation de
l'âge du Fer dans le
village d'Isola (06)

p. 202

L'église de Caussols
(Alpes-Maritimes)
du Moyen Âge
à nos jours

p. 242

Archéam #27

Sommaire

REVUE ARCHÉOLOGIQUE
DES ALPES DU SUD
numéro 2 | 2023

Archéam numéro 27
Revue éditée par le Cercle
d'Histoire et d'Archéologie
des Alpes-Maritimes

Villa Marcelle,
4 boulevard Paul Montel,
06200 NICE
Tél. 06 63 79 88 41

archeam@gmail.com

www.archeam.fr



@cercle.histoire.archeologie.a.m

Édité avec le concours
de la Direction Culture et
Patrimoine de la Ville de
Nice et du département
des Alpes-Maritimes



VILLE DE NICE



DÉPARTEMENT
DES ALPES-MARITIMES

Édito
p. 5

Colloque

Transitions archéologiques :
intervalles de l'archéologie
dans les Alpes franco-
italiennes

Préface
p. 8

Présentation
p. 10

Entre les murs : une brève
histoire du temps en
archéologie du bâti urbain
p. 14

Une archéologie des rues,
entre sondages et fouilles
à Embrun (05)
p. 32

Conservare e valorizzare :
il progetto di recupero del
Capitolium di *Augusta*
Bagiennorum, Bene
Vagienna (provincia di
Cuneo)
p. 42

Scoprire e restaurare
a Costigliole Saluzzo
(provincia di Cuneo).
Interventi conservativi
per l'antico impianto di
produzione vinicola
p. 56

Marginal le Verdon ?
Témoignages d'occupation
des basses gorges
jusqu'aux alpages de la
Préhistoire à l'Antiquité
p. 72

Les reflets du commerce
maritime méditerranéen
dans les gisements d'abris
sous roche de la Ligurie
occidentale entre la fin
de l'Antiquité et le haut
Moyen Âge
p. 84

Fonti scritte sulle attività
minerarie e sugli opifici
idraulici in valle Maira
(provincia di Cuneo) tra
età medievale e moderna
p. 98

I mulini da grano tardo
medievali della valle Maira
(provincia di Cuneo)
p. 104

Strutture fortificate di età
medievale nel Cuneese :
il progetto "*Usque ad*
cacumina alpium"
p. 110

Dal comitato di Auriate al
marchesato di Saluzzo :
poli territoriali nel
Piemonte sud-occidentale
(secoli XI-XII)
p. 118

Variazioni nelle strategie
di approvvigionamento
delle materie prime
litiche come indicatori
di transizione : dati dalla
grotta Pollera (provincia di
Savona)
p. 126

D'un édifice à l'autre :
réflexions sur les
transitions dans le bâti
d'une église rurale, l'église
de Sainte-Tulle (Alpes-de-
Haute-Provence, France)
p. 138

Recherches
archéologiques,
interdisciplinarité
et transmission des
connaissances sur le
site romain et tardif
de Costigliole Saluzzo
(provincia de Cuneo)
p. 150

Il progetto "*Usque ad*
cacumina alpium" : primi
risultati della ricerca per
le strutture fortificate del
Cuneese
p. 166

Entre deux temps,
entre deux murs,
l'agrandissement d'une
cité médiévale en Haute-
Provence : exemple de
l'extension de Manosque
au quartier des Payans au
XIV^e s.
p. 176

L'archéologie au cœur des
territoires : la construction
des connaissances et
l'articulation entre la
recherche scientifique et
le développement local
p. 190

Conclusion
p. 197

Préhistoire Âge des Métaux

Témoignages d'occupation
de l'âge du Fer dans le
village d'Isola (06)
p. 202

Antiquité

Deux installations antiques
de production tuilière
à Nice (06)
p. 224

Médiéval

L'église de Caussols (Alpes-
Maritimes) du Moyen Âge
à nos jours
p. 242

Un témoin de la mort
pénale dans la haute Roya :
les fourches patibulaires
de Tende
p. 276

Époque moderne

L'évolution du mobilier
céramique dans les Alpes-
Maritimes (06) entre le XVI^e
et le XVIII^e siècle
p. 288

Époque contemporaine

Souvenirs des troupes
alpines dans le haut pays
niçois : monuments et
œuvres d'art
p. 322

Directeur de la publication : Denis BIETTE - Direction de la rédaction : Roland DUFRENNE et Fabien BLANC GARIDEL (Service d'Archéologie Nice Côte d'Azur) - Comité de rédaction : Denis BIETTE, Bénédicte LACAVALERIE, Romuald MERCURIN (Service d'Archéologie Nice Côte d'Azur) - Corrections : Denis BIETTE, Madeleine CAFEDJIAN, Joël CRISTOFARI, Roland DUFRENNE, Bénédicte LACAVALERIE, Nicole LAUGIER, Aude LAZARO - Maquette : Comback, Agnieszka Grudzień - PAO : Agnieszka Grudzień
ISSN : 2967-4611 © Reproduction interdite sans accord préalable



Colloque

Transitions archéologiques : intervalles de l'archéologie dans les Alpes franco-italiennes

Le comité scientifique

Vincent BUCCIO

Service départemental d'archéologie des Alpes-de-Haute-Provence

Mathias DUPUIS

Direction de l'archéologie, ville de Chartres, Chartres Métropole

Valeria MEIRANO

Dipartimento di Studi Storici, Università di Torino

Florence MOCCI

CNRS, Aix Marseille Univ, CNRS, CCJ, Aix-en-Provence

Federica SACCHETTI

Ministère de la Culture, DRAC Provence-Alpes-Côte d'Azur et Aix Marseille Univ, CNRS, Minist Culture, CCJ, Aix-en-Provence

Sofia UGGÉ

Ministero della Cultura, Soprintendenza Archeologia, belle arti e paesaggio per la città metropolitana di Torino

Préface

p. 8

Présentation

p. 10

Entre les murs : une brève histoire du temps en archéologie du bâti urbain

p. 14

Une archéologie des rues, entre sondages et fouilles à Embrun (05)

p. 32

Conservare e valorizzare : il progetto di recupero del *Capitolium* di *Augusta Bagiennorum*, Bene Vagienna (provincia di Cuneo)

p. 42

Scoprire e restaurare a Costigliole Saluzzo (provincia di Cuneo).

Interventi conservativi per l'antico impianto di produzione vinicola

p. 56

Marginal le Verdon ? Témoignages d'occupation des basses gorges jusqu'aux alpages de la Préhistoire à l'Antiquité

p. 72

Les reflets du commerce maritime méditerranéen dans les gisements d'abris sous roche de la Ligurie occidentale entre la fin de l'Antiquité et le haut Moyen Âge

p. 84

Fonti scritte sulle attività minerarie e sugli opifici idraulici in valle Maira (provincia di Cuneo) tra età medievale e moderna

p. 98

I mulini da grano tardo medievali della valle Maira (provincia di Cuneo)

p. 104

Strutture fortificate di età medievale nel Cuneese : il progetto "*Usque ad cacumina alpium*"

p. 110

Dal comitato di Auriate al marchesato di Saluzzo : poli territoriali nel Piemonte sud-occidentale (secoli XI-XII)

p. 118

Variazioni nelle strategie di approvvigionamento delle materie prime litiche come indicatori di transizione : dati dalla grotta Pollera (provincia di Savona)

p. 126



Dal comitato di Auriate al marchesato di Saluzzo : poli territoriali nel Piemonte sud- occidentale (secoli XI-XII)

► **Luigi PROVERO**
Università di Torino, Dipartimento di Studi Storici
luigi.provero@unito.it

FR

Le Piémont occidental à la fin du XI^e siècle subit une profonde transformation de l'ordre politique, avec la fin de la Marche de Turin, qui avait encadré le territoire pendant un siècle et demi. Cette contribution vise à vérifier dans quelle mesure la transition s'est accompagnée d'une redéfinition des polarités territoriales effectives au niveau local ; j'utiliserai l'actuelle zone de Saluces comme cas d'étude, ce qui apparaît comme un cas intéressant pour deux raisons : l'identité territoriale claire avant et après la transition (d'abord en tant que comté d'Auriate, puis en tant que marquisat de Saluces) et l'absence de centres urbains, avec la grande flexibilité conséquente des cadres territoriaux.

MOYEN ÂGE

TERRITOIRE

PIÉMONT

MARQUIS

EN

Western Piedmont at the end of the 11th century underwent a deep transformation of political structures, with the end of the Marca of Turin, which had framed the territory for a century and a half. This contribution aims to verify to what extent the transition was accompanied by a redefinition of the effective territorial polarities at the local level; I use the current Saluzzo area as a study area, which appears to be an interesting case for two reasons: the clear territorial identity before and after the transition (first as the comitatus of Auriate, then as the marquisate of Saluzzo) and the absence of urban centers, with the consequent high flexibility of the territorial frames.

MIDDLE AGES

TERRITORY

PIEDMONT

MARQUISES

IT

Il Piemonte occidentale alla fine del secolo XI subì una profonda trasformazione degli assetti politici, con la fine della Marca di Torino, che aveva inquadrato il territorio per un secolo e mezzo. Questo contributo si propone di verificare in che misura la transizione si sia accompagnata a una ridefinizione delle polarità territoriali efficaci a livello locale; userò come area di studio l'attuale Saluzzese, che appare un caso interessante per due motivi: la chiara identità territoriale prima e dopo la transizione (prima come comitato di Auriate, poi come marchesato di Saluzzo) e l'assenza di centri urbani, con la conseguente alta flessibilità dei quadri territoriali.

MEDIOEVO

TERRITORIO

PIEMONTE

MARCHESI

1

Un territorio e una transizione

Il mio intervento nasce nel quadro di un ampio progetto di ricerca¹ che si propone di indagare quali siano le polarità territoriali localmente efficaci sul lungo periodo (tra XII e XVIII secolo) e mostrare quindi come la formazione dei distretti comunali – tra tardo medioevo ed età moderna – abbia rappresentato la creazione di un quadro amministrativo che andò a sovrapporsi a dinamiche sociali molto più complesse e frammentate (Torre 2011). Questo contributo si pone alle origini di questo percorso, nella fase tra XI e XII secolo, con l'intento di mostrare come già per questo periodo sia possibile cogliere con chiarezza come la società e il territorio si organizzassero attorno a una pluralità di punti di riferimento, non solo città, castelli e villaggi, ma monasteri, grandi aziende agrarie, porti fluviali...

All'interno di questa fase, possiamo individuare una transizione fondamentale negli anni a cavallo tra XI e XII secolo: in tutta Italia questi decenni rappresentarono un periodo di mutamento intenso, di passaggio verso un ordinamento signorile nelle campagne e comunale nelle città (Fiore 2017; Wickham 2017), ma questa accelerazione del mutamento fu particolarmente evidente nei territori dell'attuale Piemonte occidentale, che tra X e XI secolo erano compresi nella grande Marca di Torino e che subirono quindi in modo particolarmente netto gli effetti dell'estinguersi della dinastia dei marchesi Arduinici, con la morte nel 1091 della contessa Adelaide (Sergi 1981 : 47-69; Sergi 1995: 56-141; Tabacco 1992). La morte della contessa certo non fu la sola causa dei grandi mutamenti nelle strutture di potere, che dobbiamo invece connettere a più generali trasformazioni nella circolazione delle risorse e nell'efficacia coordinante del potere imperiale, intaccata dall'impovertimento del sovrano e dal

lungo e delegittimante conflitto con il Papato. Ma sicuramente l'estinguersi della dinastia arduinica – che per un secolo e mezzo aveva dominato un vasto territorio, tra Piemonte e Liguria – fu un momento di accelerazione del mutamento, una fase in cui le forze locali si sentirono pienamente libere di agire e presero su di sé un compito di complessivo coordinamento e controllo della società.

Questa è la transizione che voglio verificare in queste pagine, da un punto di vista non ovvio: la questione non è cogliere il dissolversi della Marca di Torino come distretto unitario e l'affermarsi di nuovi poteri signorili, principeschi e cittadini; si tratta invece di leggere le polarità territoriali, i luoghi che a diverso titolo erano efficaci nell'attrarre la popolazione, fornire servizi (mercati, preghiere, protezione militare) e che più in generale erano punti di riferimento forti per la società locale. La domanda cui voglio rispondere è se la dissoluzione della Marca e lo sviluppo di nuovi poteri abbiano trasformato capillarmente l'organizzazione locale del territorio e i punti di riferimento della società locale.

Per far questo, presenterò un'area del Piemonte sud-occidentale – l'attuale Saluzzese – in due momenti ben distinti, attorno al 1050 e al 1150: il confronto tra questi due momenti potrà chiarirci l'incidenza e la capillarità del mutamento avvenuto attorno alla fine del secolo XI. Il territorio su cui concentrerò le mie attenzioni può essere identificato in modo abbastanza omogeneo: tra X e XI secolo corrispondeva al comitato di Auriate, una delle articolazioni della Marca di Torino; e nel XII secolo fu il nucleo centrale del marchesato di Saluzzo, il principato territoriale che si affermò in quest'area dopo la fine della Marca di Torino.

¹ | *Beyond the Municipality: toward a new Reading of local Politics (12th-18th centuries)*, progetto PRIN 2017.

2

Il comitato di Auriate nel secolo XI

L'area che prendo in esame era priva di città e nell'alto medioevo era probabilmente segnata da un insediamento nel complesso debole e da bassi livelli demografici (La Rocca 1996). La

conseguenza principale, dal punto di vista delle polarità territoriali, fu che il primo punto di riferimento politico ed ecclesiastico era all'esterno della regione, ovvero a Torino, città posta al

centro sia della Diocesi sia della Marca, due distretti che, con funzioni diverse, coordinavano territori di grande ampiezza, che nel caso della Marca si estendevano fino a gran parte della Liguria occidentale. Per la giustizia più alta e per la guida della cura pastorale, è a Torino che gli uomini del comitato di Auriate (l'attuale Saluzzese) dovevano rivolgersi: in questi decenni marchesi e vescovi erano poteri efficaci ma lontani, che agivano spesso per via indiretta, coordinando funzionari, sacerdoti e vassalli. Nel rapporto tra marchesi e vescovi si alternavano fasi di collaborazione e di concorrenza, che non portarono mai a una piena egemonia di uno dei poteri a esclusione dell'altro, ma a reti distinte e diversamente efficaci di intervento e controllo nell'area di Auriate (Sergi dir. 1997). Erano reti di persone (Provero 1994a) e di luoghi, e su questo secondo aspetto intendo concentrarmi, a partire dal luogo stesso di Auriate, ora scomparso e di collocazione incerta (Sergi 1995: 96-97): possiamo senz'altro ritenere che fosse un castello, un luogo fisico di concreta presenza armata del marchese e dei suoi rappresentanti; ma non era un insediamento rilevante dal punto di vista demografico, e di fatto non ci sono tracce documentarie dell'esistenza di un vero e proprio villaggio di Auriate. Il fatto di aver posto il centro del comitato in un castello rivela in modo chiaro la debole struttura insediativa e demografica del territorio: i comitati del IX e X secolo erano in genere organizzati attorno alle città, ed è solo nei contesti di debole presenza urbana che si faceva ricorso a centri minori, come avvenne appunto nel caso di Auriate e poco più a sud a Bredulo, nel territorio ora compreso tra Cuneo e Mondovì (Sergi 1995: 114-119). Ci muoviamo quindi in un contesto di complessiva debolezza insediativa e lo stesso castello di Auriate non ebbe una vicenda lunga: la sua sola vera funzione era quella di centro locale del potere dei marchesi, e la sua scomparsa (dal XII secolo non ne abbiamo alcuna attestazione documentaria) fu quindi parallela alla fine della Marca, che segnò la fine della sua funzione. Il centro di Auriate – non sostenuto da una popolazione significativa o da una rilevanza di tipo economico – scomparve rapidamente senza lasciare di fatto tracce.

La presenza dei marchesi Arduinici nel territorio di Auriate si sostanziava però anche di concrete basi di azione economica e militare, ovvero di grandi possessi fondiari e castelli (Comba 1988; **fig. 1**), tra cui spiccano in particolare le due corti fiscali (ovvero regie) di Revello e Saluzzo, entrambe dotate di castello. E qui i marchesi fondarono la canonica di S. Maria di Revello e forse il monastero di S. Eusebio di Saluzzo (Provero 1994a / Provero 1994b). Siamo agli estremi settentrionali del comitato, anzi, Revello era quasi sicuramente compresa nel comitato di Torino, ma è opportuno comprendere questa curia nel nostro discorso sia per il rilievo che avrà in seguito nella vicenda del marchesato di Saluzzo, sia soprattutto perché Revello fu usata dai marchesi di Torino come luogo per agire sul comitato di Auriate, forse collocando qui un visconte, sicuramente trasferendo alla canonica di S. Maria ampi diritti sul territorio auriatese (Provero 1995a).

Alcuni chilometri più a nord-est, sicuramente nel comitato di Torino, dobbiamo tener presente anche la località di Caramagna, curia incastellata dove nel 1028 Olderico Manfredi e la moglie Berta diedero vita alla loro prima fondazione monastica, l'abbazia femminile di S. Maria, che

ricevette un ampio patrimonio nel comitato di Auriate (beni importanti a Saluzzo, Revello e in Val Maira). Questi tre fondamentali nuclei della presenza marchionale – Saluzzo, Revello e Caramagna – ci mostrano due cose importanti: prima di tutto che gli Arduinici, pur disponendo di un patrimonio disperso in diversi luoghi del comitato di Auriate, agirono in quest'area soprattutto a partire da luoghi posti ai margini settentrionali o decisamente all'esterno del comitato; e che questa presenza arduinica era costituita dall'integrazione di elementi molto diversi, dalla terra ai castelli, dai funzionari minori alla fondazione di enti monastici.

Questa stessa articolazione e complessità ci aiuta a comprendere la presenza dei vescovi di Torino, la cui incidenza sull'area di Auriate appare nel complesso discontinua. Ma qui dobbiamo partire dalla funzione centrale dei vescovi, la cura delle anime, e quindi dalle chiese e soprattutto dalle pievi, cioè le chiese dotate del fonte battesimale, che costituivano le articolazioni fondamentali di ogni diocesi (**fig. 2**). Nel comitato di Auriate (Casiraghi 1979 : 105-116 e 124-137) fino a tutto l'XI secolo abbiamo notizia delle pievi di Levaldigi e Scarnafigi/Quadraciana, a cui dobbiamo aggiungere – appena al di fuori del comitato – Revello, oltre probabilmente a Saluzzo, la cui pieve è attestata in modo incerto; a queste possiamo aggiungere – ai margini della regione – quelle di Manzano e di San Dalmazzo. Nel complesso sono poche, come peraltro è normale in questa fase, quando le popolazioni rurali facevano capo a poche chiese battesimali disperse nel territorio; ed è ancora meno sorprendente se consideriamo il probabile basso tasso demografico che sembra connotare la regione in questa fase. Ma due dati sono particolarmente interessanti: prima di tutto, benché l'area sia in larga parte montana, le pievi sono tutte in pianura, a mostrarci che (come avveniva anche in altre zone) le valli alpine dovevano costantemente rivolgersi alla pianura per gli atti religiosi fondamentali; e al contempo ritroviamo i luoghi di Revello e Saluzzo, punti centrali dell'azione dei marchesi, ma anche dell'articolazione della diocesi.

Le pievi non erano ovviamente le sole chiese presenti nel territorio: tra X e XI secolo possiamo contare una quindicina di chiese e cappelle nei diversi villaggi, il che è un dato non irrilevante, se consideriamo come questo tipo di enti (cappelle minori, prive di fonte battesimale) erano sì centrali per la vita religiosa quotidiana delle comunità, ma compaiono con molta discontinuità nelle fonti scritte. La presenza vescovile nella regione non si esaurisce qui, ma ha uno specifico sviluppo più propriamente politico in un settore specifico, la valle Varaita, posta sotto il controllo vescovile fin dalla fine del X secolo: qui, e in specifico a Piasco, prima del 1037 il vescovo Landolfo aveva fatto costruire un castello di un certo rilievo, nel quadro di un'ampia azione in cui rivendicava la propria capacità di garantire ordine e protezione in diverse parti della diocesi in misura maggiore di quanto facessero i marchesi Arduinici (Gandino 2004: 189-210). E sarà ancora in Val Varaita che nel corso dei decenni seguenti si andrà sviluppando il potere dei principali vassalli vescovili, i signori di Verzuolo che, ricalcando la distribuzione del patrimonio vescovile, affermarono il proprio dominio sull'intera valle.

Su una dimensione affine ma ben distinta ci portano invece i monasteri attivi in quest'area (**fig. 3**): affine, perché anche in questo caso parliamo di centri religiosi che svilupparono

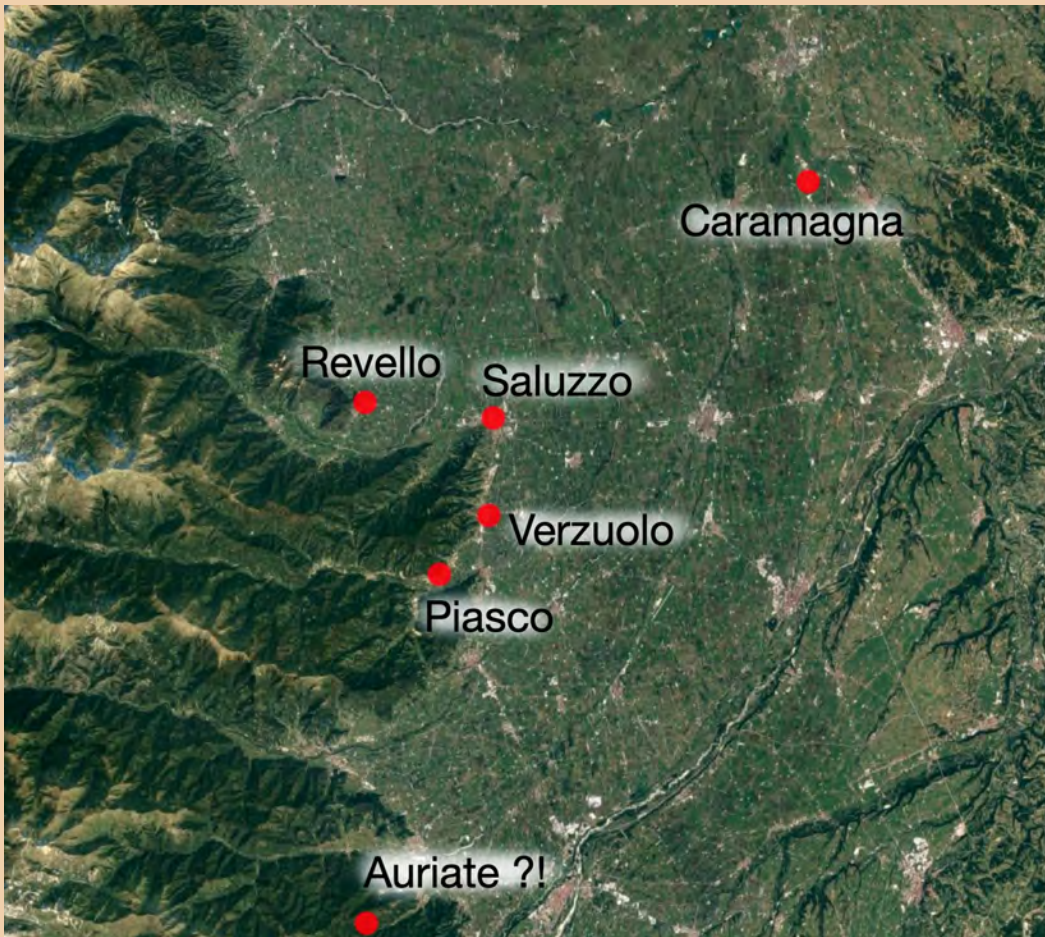


Fig. 1 Castelli e curtes (1050 ca.).



Fig. 2 Pievi (1050 ca.).

un'importante presa sulla società; ma distinta, perché in linea generale questi monasteri sfuggivano al controllo vescovile, senza per questo disporre di una piena autonomia. L'antichissimo monastero di Pagno era da tempo sottomesso all'abbazia di Novalesa, e probabilmente era in fase di declino, così come debolissime sono le tracce relative a S. Eusebio di Saluzzo e a S. Benigno di Quaranta. Ai margini del comitato di Auriate, i monasteri di S. Maria di Caramagna e S. Ilario di Revello erano sotto il controllo dei marchesi Arduinici, quello di S. Pietro di Savigliano era stato fondato e controllato da una famiglia signorile locale, mentre più a sud, nel comitato di Bredulo, S. Dalmazzo di Pedona era posto sotto l'egemonia del vescovo di Asti (Provero 1994b).

Infine, polarità forti nella regione erano i punti di snodo delle attività produttive: non solo le grandi curtes (come i beni fiscali di Revello e Saluzzo), ma i mercati, i porti fluviali,

gli snodi stradali. Così appare particolarmente importante l'area alla confluenza tra i fiumi Stura e Tanaro (all'estremità orientale di questa regione), dove i transiti provenienti da Oltralpe (probabilmente soprattutto lungo la valle Stura) raggiungevano il tratto navigabile del fiume Tanaro: qui si addensavano le presenze di grandi abbazie, vescovi e signori, attenti a conservare una presa su un'area dalle grandi potenzialità nello sfruttare transiti che erano molto probabilmente in crescita (Panero 1994). Erano invece ridotti gli sbocchi stradali alpini verso la Francia; ridotti, ma non assenti: ai margini meridionali della regione, la valle Stura e il col de Larche in questi decenni erano probabilmente oggetto di una lenta riattivazione, che trovava un nodo fondamentale nell'abbazia di S. Dalmazzo, centro di culto ma anche luogo chiave nella comunicazione tra pianura e montagna (Comba 1984: 37-55; Comba, Sergi 1996; Tosco 1996; Micheletto dir. 1999).

3

Il marchesato di Saluzzo attorno al 1150

Se ci spostiamo avanti di un centinaio di anni, attorno alla metà del secolo XII, ci rendiamo prima di tutto conto che quasi nulla era scomparso, ma molto era nato: gli insediamenti, le chiese e i castelli attorno a cui la regione si organizzava a metà del secolo XI, erano tuttora presenti e attivi un secolo dopo, se si esclude proprio il castello di Auriate, le cui attestazioni erano già piuttosto sfuggenti attorno al Mille, e che dal XII secolo in poi scompare del tutto dalle fonti. Questa continuità non è però indice di stabilità: nei decenni a cavallo del 1100 nacquero molti villaggi, castelli, monasteri e chiese, e al contempo mutarono profondamente gli equilibri a livello regionale e il peso dei diversi luoghi come punti di riferimento per la società locale.

Prima di tutto, con la fine della Marca era tramontata la funzione di Torino come centro di potere e di giustizia: era ora un comune autonomo, posto al di fuori delle diverse dominazioni principesche (conti di Savoia, marchesi di Monferrato e di Saluzzo) che contendevano il territorio alle maggiori città comunali (come Asti e Vercelli). Torino era una città piccola, con una ridotta incidenza sul territorio circostante, che non andava molto al di là dell'immediato circondario delle mura. Ma era pur sempre una città, la sede di un vescovo, il cui potere ecclesiastico continuava a proiettarsi su un vasto territorio che comprendeva larga parte del Piemonte occidentale; da questo punto di vista il Saluzzese continuava quindi a guardare a Torino, ma indubbiamente si era molto ridotta l'incidenza locale della città (lontana una cinquantina di chilometri da Saluzzo) (Sergi dir. 1997).

È all'interno del Saluzzese che dobbiamo muoverci per cogliere le polarità territoriali localmente efficaci, a partire proprio da Saluzzo, che nel secolo XI era un'impor-

tante curtis fiscale incastellata, ma nel XII era diventata qualcosa di più: residenza principale e centro del potere della dinastia di marchesi egemone su questo territorio e che proprio poco tempo dopo, a partire dagli anni '70, iniziò a definirsi come "marchesi di Saluzzo". Non era una capitale, nulla del genere: nel XII secolo Saluzzo era un semplice borgo a cui erano accostati la pieve e il castello; non aveva quindi l'ampiezza demografica, la complessità sociale e l'articolazione di funzioni di una capitale (Provero 1995b; Losito 1998). Ma indubbiamente, nel Saluzzese del XII secolo, chi cercava giustizia o protezione si rivolgeva ai marchesi, e per far questo andava a Saluzzo.

Saluzzo nel XII secolo non era quindi un castello come gli altri: molti villaggi della regione in questa fase erano fortificati, ma la loro incidenza era in genere propriamente locale, erano centri e strumenti di poteri signorili proiettati su singoli villaggi o poco più. Il castello di Saluzzo e il potere dei marchesi agivano su un altro orizzonte, a coordinare e sottomettere i signori attivi nel territorio circostante: è l'avvio di un processo che si completerà nel secolo seguente, quando la costruzione del borgo fortificato di Saluzzo sarà segno evidente di un salto di qualità nelle sue funzioni di capoluogo del marchesato. Se il numero di castelli crebbe rapidamente, anche le pievi aumentarono in modo vistoso: lungo il XII secolo, nei territori che a vario titolo facevano capo ai marchesi di Saluzzo, sono attestate 9 nuove pievi, da Caraglio a Carmagnola, da Barge a Savigliano (fig. 4). Ovviamente questa ricchezza di dati deriva in parte dalla nuova abbondanza documentaria, ma il salto dalle tre o quattro pievi del secolo XI alla dozzina del XII mi sembra troppo alto per essere attribuito solo alla documentazione, e sembra invece coerente espressione di una generale crescita



Fig. 3 Monasteri (1050 ca.).

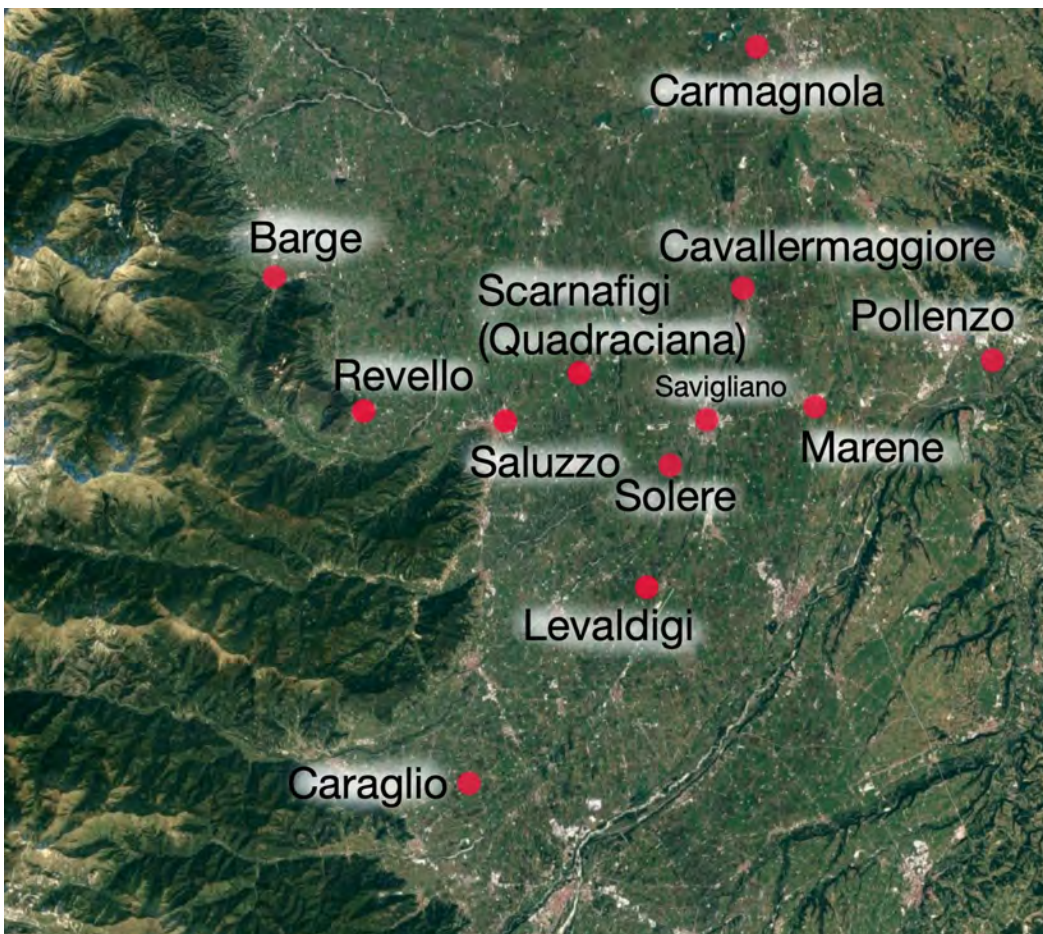


Fig. 4 Pievi (secolo XII).

demografica e insediativa della regione, che si riflette nei nuovi villaggi e castelli che vengono documentati ovunque (Casiraghi 1979 : 105-116 e 124-137).

Dal punto di vista dei centri religiosi, un indubbio e vistoso salto di qualità fu costituito dalla fondazione – promossa dai marchesi di Saluzzo – delle abbazie cistercensi di Staffarda e Casanova, tra 1127 e 1142 (Comba, Merlo dir. 1999; Comba, Grillo dir. 2006; **fig. 5**). Le due abbazie ovviamente non andarono a sostituire i monasteri benedettini che nel secolo precedente abbiamo visto dispersi in diversi luoghi interni e ai margini della regione saluzzese: i Cistercensi andarono a sovrapporsi alla rete monastica preesistente, ma con alcune importanti novità. Fu prima di tutto rilevante il loro stretto rapporto con il potere localmente egemone dei marchesi di Saluzzo, che furono tra i promotori delle due fondazioni e i loro primi e principali benefattori. La collocazione delle due abbazie riflette direttamente questo rapporto: Staffarda e Casanova erano pienamente all'interno dell'area di dominazione dei marchesi di Saluzzo, ed è all'interno del marchesato che costituirono in massima parte il proprio patrimonio; peraltro questo patrimonio derivò da una fitta trama di donazioni ad opera non di lontani benefattori, ma di signori, cavalieri e contadini solidamente radicati nel territorio del marchesato, in villaggi come Lagnasco, Scarnafigi o Carmagnola. Nel secolo XI abbazie come S. Maria di Caramagna e S. Pietro di Savigliano erano punti di riferimento importanti per i villaggi e i nobili del comitato di Auriate, ma erano esterne, ai margini di questo territorio; Staffarda e Casanova furono invece in tutto e per tutto espressione della società e dei poteri attivi nel

marchesato di Saluzzo del XII secolo.

L'azione patrimoniale dei Cistercensi segnò l'avvio di una profonda trasformazione anche sul piano economico, con un'intensità produttiva sicuramente superiore, connessa a una nuova organizzazione del lavoro e destinata a rispondere alle esigenze connesse sia alla crescita demografica locale, sia alle opportunità commerciali delle città piemontesi. Le grange cistercensi (le grandi aziende agrarie monastiche) divennero quindi dei poli economici forti e al contempo dei punti di tensione con le comunità locali: se le grange erano state poste inizialmente in luoghi marginali, lontani dagli insediamenti, la crescita demografica e la nuova pressione produttiva fecero crescere l'interesse contadino per quelle aree, e quindi le tensioni tra monaci e comunità (Provero 2004). Ma attorno al 1150 questo processo era appena avviato e le abbazie di Staffarda e Casanova potevano fruire della solidarietà di larghi strati della popolazione locale, che sosteneva il loro consolidamento patrimoniale con piccole e medie donazioni.

Nel complesso, la transizione tra XI e XII secolo si delinea quindi attraverso due mutamenti profondi: da un lato un moltiplicarsi degli insediamenti e dei castelli, espressione diretta e assai concreta di una crescita demografica che fu comune a tutta Europa, ma che non possiamo quantificare; dall'altro lato, uno spostamento dei principali punti di riferimento, con una chiara perdita di efficacia dei luoghi esterni alla regione, e una rapida crescita di importanza di centri che erano, in modi diversi, espressione diretta della società saluzzese.

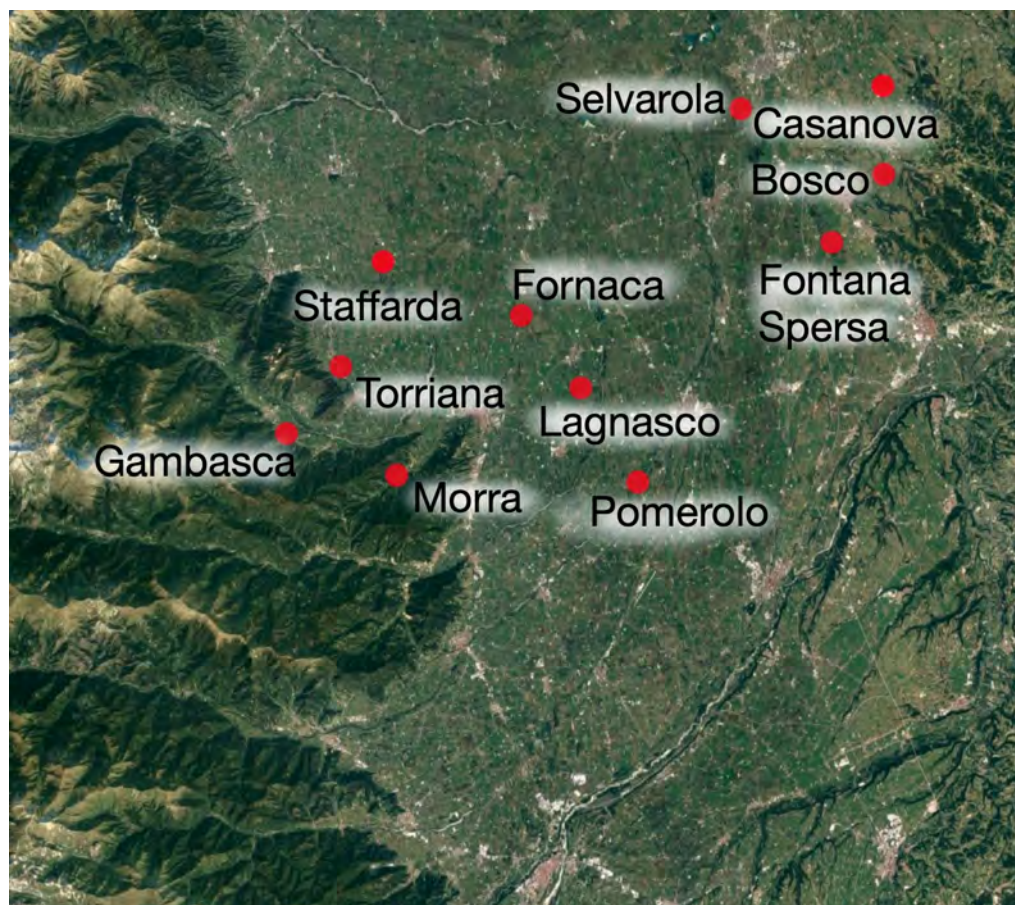


Fig. 5 Abbazie e grange cistercensi (secolo XII).

Bibliografia

CASIRAGHI 1979 : Casiraghi (G.) – *La diocesi di Torino nel Medioevo*. Torino : Deputazione Subalpina.

COMBA 1984 : Comba (R.) – *Per una storia economica del Piemonte medievale. Strade e mercati dell'area sud-occidentale*. Torino : Deputazione subalpina.

COMBA 1988 : Comba (R.) – Il primo incastellamento e le strutture economiche e territoriali del Piemonte sud-occidentale fra X e XI secolo. In : *Structures de l'habitat et l'occupation du sol dans les pays méditerranéens : les méthodes et l'apport de l'archéologie extensive*. Rome / Madrid : École française / Casa de Velázquez : 479-488.

COMBA, GRILLO dir. 2006 : Comba (R.), Grillo (P.) dir. – *Santa Maria di Casanova. Un'abbazia cistercense fra i marchesi di Saluzzo e il mondo dei comuni*. Cuneo : Società per gli Studi storici.

COMBA, MERLO dir. 1999 : Comba (R.), Merlo (G.G.) dir. – *L'abbazia di Staffarda e l'irradiazione cistercense nel Piemonte meridionale*. Cuneo : Società per gli Studi storici.

COMBA, SERGI 1996 : Comba (R.), Sergi (G.) – Piemonte medievale e viabilità alpina: note sugli scambi commerciali con la Provenza dal XIII al XV secolo. In : Sergi (G.) dir. – *Luoghi di strada nel medioevo. Fra il Po, il mare e le Alpi occidentali*. Torino : Scriptorium : 237-246.

FIORE 2017 : Fiore (A.) – *Il mutamento signorile. Assetti di potere e comunicazione politica nelle campagne dell'Italia centro-settentrionale (1080-1130 c.)*. Firenze : FUP.

GANDINO 2004 : Gandino (G.) – *Contemplare l'ordine. Intellettuali e potenti dell'alto medioevo*. Napoli : Liguori.

LA ROCCA 1996 : La Rocca (C.) – Using the Roman past. Abandoned towns and local power in the eleventh-century Piemonte. *Early Medieval Europe*, 5 : 45-69.

LOSITO 1998 : Losito (L.) – *Saluzzo fra medioevo e rinascimento. Il paesaggio urbano*. Cuneo : Società per gli Studi storici.

MICHELETTO dir. 1999 : Micheletto (E.) dir. – *La chiesa di San Dalmazzo a Pedona. Archeologia e restauro*. Cuneo : Agami.

PANERO 1994 : Panero (F.) – Insediamenti e signorie rurali alla confluenza di Tanaro e Stura (sec.X-XIII). In : Panero (F.) dir. – *Cherasco. Origine e sviluppo di una villanova*. Cuneo : Società per gli Studi storici : 11-44.

PROVERO 1992 : Provero (L.) – *Dai marchesi del Vasto ai primi marchesi di Saluzzo. Sviluppi signorili entro quadri pubblici (XI-XII secolo)*. Torino : Deputazione Subalpina.

PROVERO 1994a : Provero (L.) – Aristocrazia d'ufficio e sviluppo di poteri signorili nel Piemonte sud-occidentale (secoli XI-XII). *Studi medievali*, s.3a, 35 : 577-627.

PROVERO 1994b : Provero (L.) – Monasteri, chiese e poteri nel Saluzzese (secoli XI-XIII). *Bollettino storico-bibliografico subalpino*, 92 : 385-476.

PROVERO 1995a : Provero (L.) – Revello 1075: il diploma adelaideino per la canonica di Santa Maria e la sua interpolazione. *Bollettino storico-bibliografico subalpino*, 93 : 265-293.

PROVERO 1995b : Provero (L.) – L'invenzione di una città: Saluzzo da castello a capoluogo del marchesato (secoli XI-XIII). *Nuova rivista storica*, 79 : 1-26.

PROVERO 2004 : Provero (L.) – Abbazie cistercensi, territorio e società nel marchesato di Saluzzo (secoli XII-XIII). *Quaderni storici*, 116 : 529-558.

SERGI 1981 : Sergi (G.) – *Potere e territorio lungo la strada di Francia. Da Chambéry a Torino fra X e XIII secolo*. Napoli : Liguori.

SERGI 1995 : Sergi (G.) – *I confini del potere. Marche e signorie fra due regni medievali*. Torino : Einaudi.

SERGI dir. 1997 : Sergi (G.) dir. – *Storia di Torino. I, Dalla preistoria al comune medievale*. Torino : Einaudi.

TABACCO 1992 : Tabacco (G.), L'eredità politica della contessa Adelaide. *Segusium*, XXIX / 32 : 231-242.

TORRE 2011 : Torre (A.) – *Luoghi. La produzione di località in età moderna e contemporanea*. Roma : Donzelli.

TOSCO 1996 : Tosco (C.) – *San Dalmazzo di Pedona. Un'abbazia nella formazione storica del territorio dalla fondazione paleocristiana ai restauri settecenteschi*. Cuneo : Società per gli Studi storici.

WICKHAM 2017 : Wickham (C.) – *Sonnambuli verso un nuovo mondo. L'affermazione dei comuni italiani nel XII secolo*. Roma : Viella.